



Profesora: Claudia Correa Salazar

Estimados estudiantes: Esta guía de trabajo aparecen temas y contenidos que les permitirán estudiar con mayor facilidad. Agregar a esta guía las Zonas naturales de Chile y regiones administrativas (Con apoyo del texto del estudiante y la materia estudiada en clases☺)

El principal objetivo es conocer las distintas regiones del mundo y de Chile a través de esta guía para reflexionar sobre la diversidad mundial y local.

¿QUÉ ES LA GEOGRAFÍA?

Etimología

La palabra geografía proviene del griego

“γεωσ”
geos
(Tierra)

“γραφω”
grapho
(Grabar)



Geos proviene de Gea, diosa de la tierra en la antigua Grecia.

La Real Academia de la lengua Española, define la geografía como:



Ciencia que trata de la descripción de la Tierra.



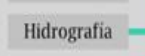
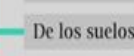
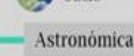
La geografía moderna es una ciencia que estudia los fenómenos que se desarrollan en la superficie de la Tierra y las relaciones que tiene el ser humano con la misma superficie terrestre.

Clasificación de la Geografía

GEOGRAFÍA MODERNA

Geografía física o ambiental

Estudia el medio físico que nos rodea, incluyendo:



Geografía humana

Humana

De la población

Social

Rural

Urbana

Industrial

Económica

Política

Busca en tu texto el significado de geografía:

.....

.....

.....

.....

.....

.....

Con respecto al concepto Región, trabajado en clases, complementalo con el de esta guía y luego responde:

REGIÓN

- › El espacio geográfico tiene ciertas cualidades que lo hace diferenciarse de otros espacios geográficos a través de zonas de frontera más o menos precisas.
- › **Una región es una unidad espacial cuyas condiciones de homogeneidad y singularidad le otorgan unicidad, y por ello es posible advertir sus límites.**

Tipos de regiones:

a.-Regiones políticas. B.- regiones económicas. C.- Regiones culturales d.- Regiones naturales.

*¿Qué es una región?, Escribe dos definiciones.

.....
.....
.....

*Define Región

política:.....
.....

Económica:.....
.....

-
Cultural:.....
.....

Natural:.....
.....

Algunos conceptos importantes

Doc. 2

Lugar

Espacio geográfico donde se produce la vivencia y la coexistencia cotidiana de las personas, y que se define por el sentido de filiación o rechazo que estas sienten hacia él.



▲ Valparaíso, Región de Valparaíso.

● Descarga de aguas residuales.



Doc. 3

Medioambiente

Espacio geográfico o entorno en el que vive el ser humano. El medioambiente y el ser humano influyen mutuamente.

Doc. 6

Paisaje

“El paisaje es el conjunto de formas que expresan las herencias que representan las sucesivas relaciones localizadas entre el ser humano y naturaleza; se utiliza frecuentemente en lugar de la expresión configuración territorial. El espacio, por el contrario, es la reunión de esas formas más la vida que las anima; resulta de la intrusión de la sociedad en esas formas-objetos, es por tanto, un conjunto de mercancías”.

Adaptado de Pillet, F. (2004). *La geografía y las distintas acepciones del espacio geográfico*. Recuperado de <http://www.cervantesvirtual.com/obra/la-geografia-y-las-distintas-acepciones-del-espacio-geografico/>

Define con tus propias palabras los conceptos estudiados:

Lugar:.....

Paisaje:.....

Medioambiente:.....

Regiones culturales en el mundo

De acuerdo a lo señalado por distintos geógrafos, entre ellos el estadounidense Richard Hartshorne, las regiones culturales pueden clasificarse en **funcionales** y **formales**. Las regiones culturales funcionales corresponden a una unidad territorial con características políticas, sociales o económicas comunes y poseen centros desde los cuales se administra la región. Por su parte, las regiones culturales formales son áreas habitadas por personas con rasgos comunes, como la religión, las costumbres o el idioma, las que pueden cubrir más de un Estado, así como hay Estados como el caso de Bolivia, Colombia y Guatemala que incluyen varias regiones culturales.

Regiones naturales en el mundo

El concepto de **región (Doc. 1)** es otra de las categorías de análisis del espacio geográfico. En una región existen diversas características que permiten diferenciarla de otras unidades definidas por un mismo criterio. A lo largo del tiempo se han definido distintos tipos de regiones, las que, según lo señalado por el geógrafo francés Olivier Dollfus, se pueden clasificar en dos categorías: **regiones naturales (Docs. 2 y 3)**, que se delimitan a partir de criterios físicos como el relieve o el clima, y **regiones culturales**, que se establecen de acuerdo a elementos de la geografía humana, como la demografía, la religión, la cultura, la economía, la historia y la política.

Las regiones naturales pueden clasificarse en climáticas, biogeográficas, físicas y de **biomas**. La distribución de cada una de ellas depende de múltiples factores físicos, como el relieve, el clima, las aguas, la vegetación y la fauna.

Glosario

Biomas: zonas de gran tamaño que comparten el clima, la flora y la fauna.

Page 245 / 25

Compara las zonas naturales y culturales. Recuerda buscar semejanzas y diferencias entre ellos.

Semejanzas:	
Diferencias	
Región Cultural	Región natural

La regionalización:

Averiguar que es la regionalización.

Objetivos del proceso de regionalización

- **Descentralizar el país**, a través de una delegación de funciones hacia los municipios y los gobiernos regionales (instancias de administración y gobierno local).
- **Lograr un desarrollo económico más equitativo**, mediante una asignación de recursos que favorezca al conjunto del país. Con ese fin se creó, además, el Fondo Nacional de Desarrollo Regional (FNDR).
- **Mejorar el sistema de seguridad nacional fronterizo**, fomentando la ocupación de espacios vacíos del territorio.
- **Incrementar la integración nacional**, utilizando los recursos naturales según la distribución espacial de la población.

Define regionalización

.....

.....

